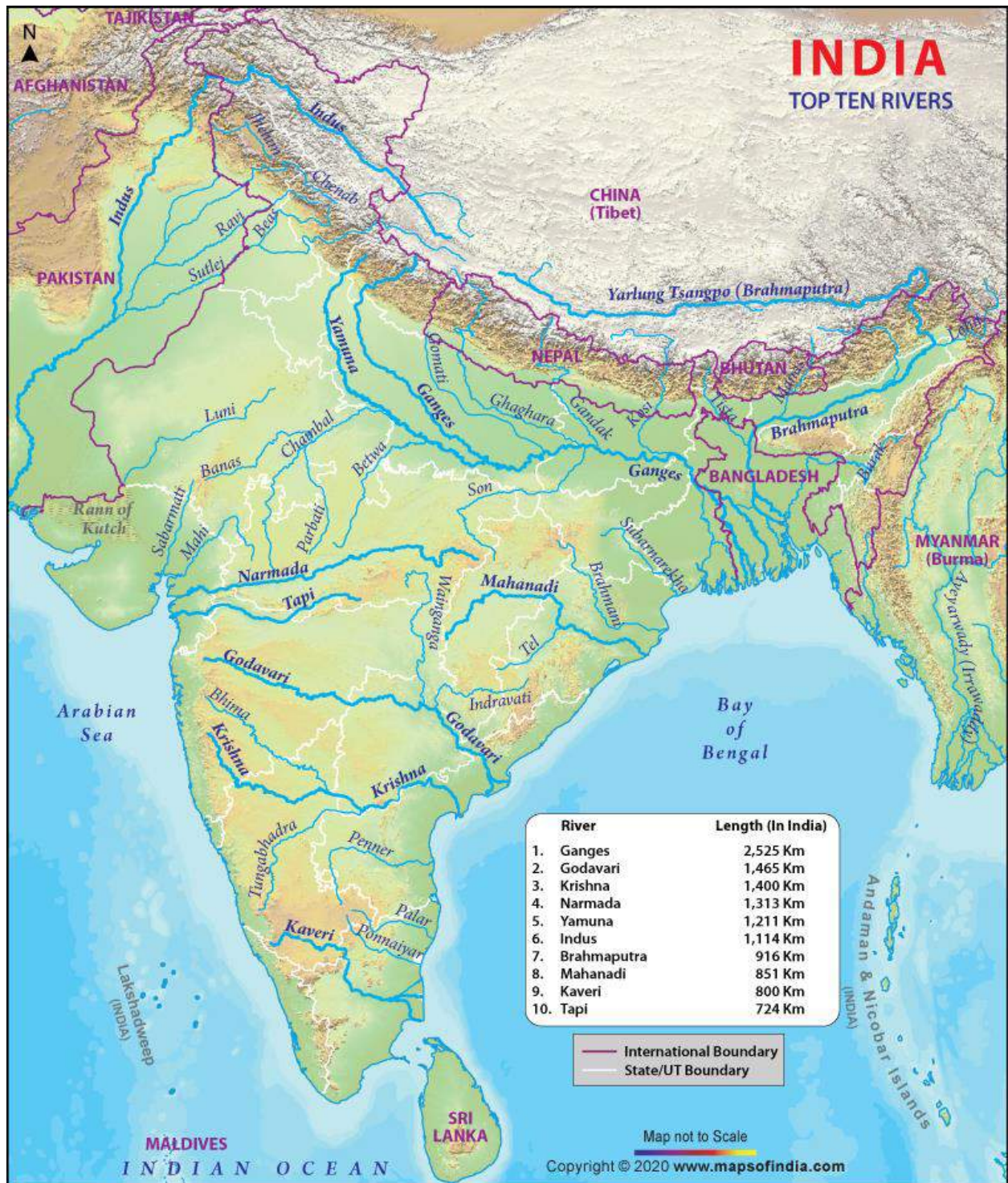


भारत नदीयों का मानचित्र



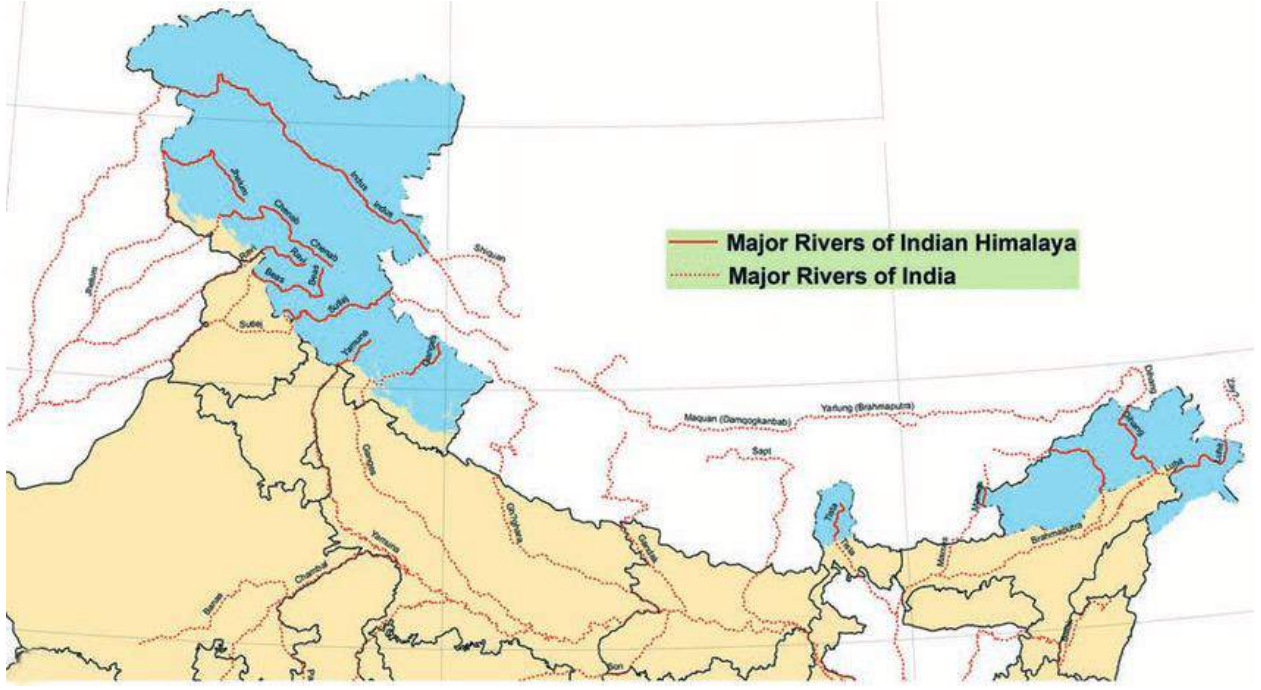
मानचित्र कुंजी	
अंतरराष्ट्रीय सीमा	-----
राज्य सीमा	—————
नदी	~~~~~



हिमालय से निकलने वाली नदिया | River originating from the Himalayas

- सिन्धु नदी

- गंगा नदी
- ब्रह्मपुत्र नदी



Sindhu Indian River Map in Hindi

River Name	Length (km)	Originates From	Ends in	Places Benefited
सिन्धु नदी	2880 km	मानसरोवर झील	अरब सागर	तिब्बत, भारत, पाकिस्तान
झेलम नदी	725 km	शेषनाग झील	पाकिस्तान	भारत, पाकिस्तान
चिनाब नदी	1800 km	बरंलाचा दर्रा	पाकिस्तान	भारत, पाकिस्तान
रवि नदी	720 km	रोहतांग दर्रा	पाकिस्तान	भारत, पाकिस्तान
व्यास नदी	470 km	रोहतांग दर्रा के व्यास कुण्ड	भारत	भारत
सतलुज नदी	1050 km	राक्षसताल हिमनद	पाकिस्तान	भारत, पाकिस्तान

गंगा नदी | Ganga River :

हम ने आप को गंगा नदी तंत्र को तथा सहायक नदीयो को एक लिस्ट के द्वारा समझया है ।

River Name	Length (km)	Originates From	Ends in	Places Benefited
गंगा नदी	2525	गंगोत्री	बंगाल की खाड़ी	उत्तराखण्ड, उत्तर प्रदेश, बिहार, झारखण्ड और पश्चिम बंगाल
घागरा नदी	1080	मपचाचुगो हिमनद	छपरा	नेपाल, उतर-प्रदेश, बिहार

River Name	Length (km)	Originates From	Ends in	Places Benefited
गंडक नदी	425	नेपाल	सोनपुर	नेपाल, बिहार
रामगंगा नदी	188	गढ़वाल की पहाड़ी	कन्नोज	उत्तर प्रदेश
सरयू नदी	350	मिलाम ग्लेशियर नेपाल	घाघरा	उतराखंड, उत्तर प्रदेश, बिहार
महानंदा नदी	360	दार्जिलिंग की पहाड़ी	पश्चिम बंगाल	बिहार, पश्चिम-बंगाल, बांग्लादेश
कोसी नदी	730	गोसाई धाम	कुरसेला	नेपाल, बिहार
यमुना नदी	1376	येमुनोत्री	प्रयागराज	उतराखंड, हरियाणा, दिल्ली
चंबल नदी	1050/966	जनपावा की पहाड़ी	यमुना नदी में	मध्यप्रदेश, राजस्थान, उतरप्रदेश
बेतवा नदी	480	विध्वल	रायसेन जिला	मध्यप्रदेश, उतरप्रदेश
सिंध नदी	470	लटेरी ताल विदिशा जिला	जगामपुर के पास	भारत
केन नदी	427	कैमूर की पहाड़ी	बाँदा के पास	मध्यप्रदेश, उतरप्रदेश
सोन नदी	780	अमरकंटक की पहाड़ी	आरा के पास	मध्यप्रदेश
हिंदन नदी	400	शिवालिक श्रेणी	दिल्ली के पास	भारत

हम ने आप को **बहम्पुत्र नदी तंत्र** को तथा सहायक नदीयो को एक लिस्ट के द्वारा समझया है ।

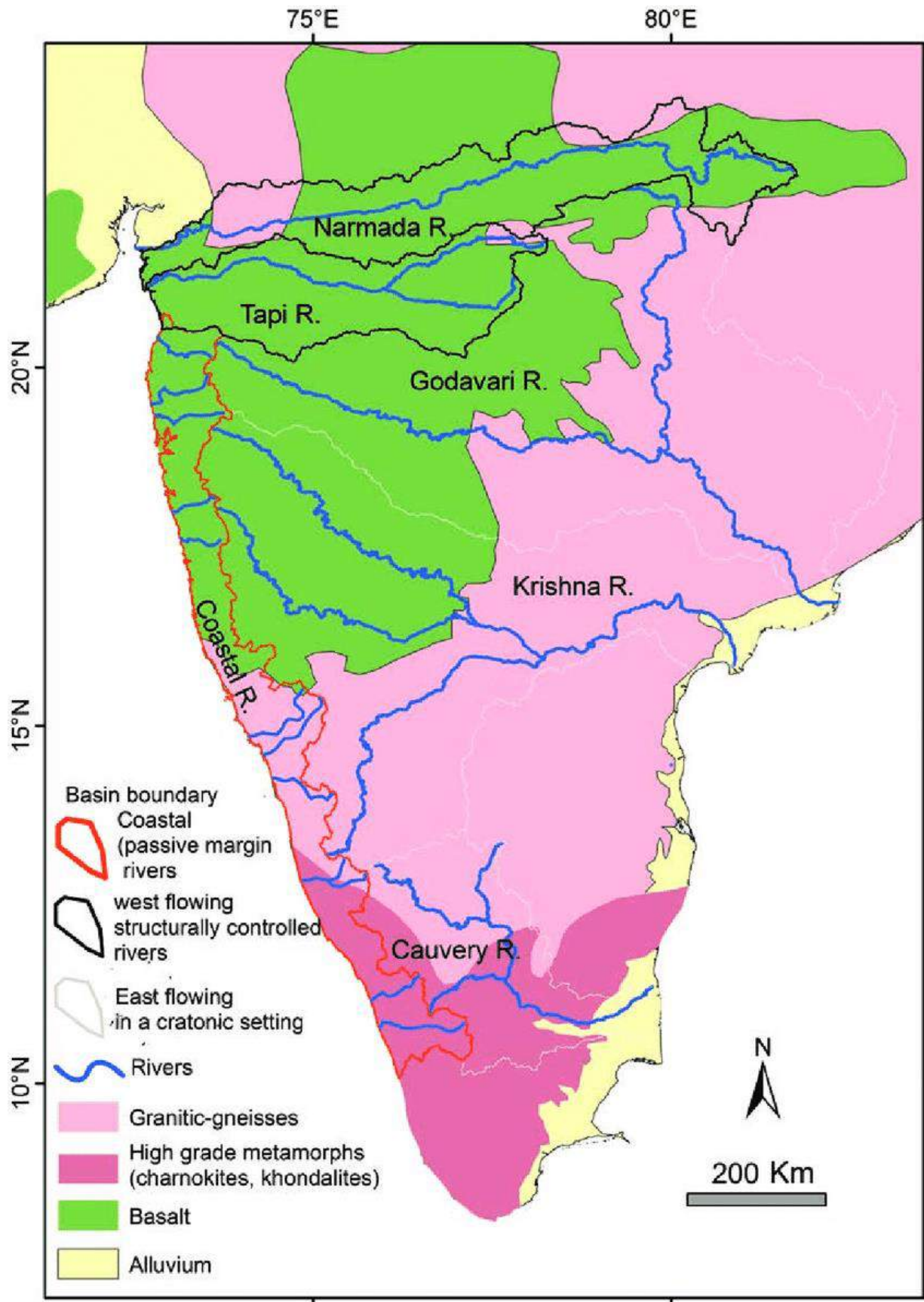
River Name	Length (km)	Originates From	Ends in	Places Benefited
बहम्पुत्र नदी	2900 km	मानसरोवर झील	बंगाल की खाड़ी	तिब्बत, अरुणाचल प्रदेश, असम, बंगलादेश
तीस्ता	309 km	पहुनरी ग्लेशियर	रंगपुर	सिक्किम, पश्चिम बंगाल
सुवनश्री	442 km	तिब्बत हिमालय	लखीमपुर जिला	तिब्बत, अरुणाचल प्रदेश, असम
लोहित	200 km	जलाये छु पर्वत	असम	तिब्बत, अरुणाचल प्रदेश, असम
बराक	900 km	मणिपुर	बंगाल की खाड़ी	मणिपुर, नागालैंड, मिजोरम, असम

प्रायद्विपिये पठार से निकलने वाली नदिया

प्रायद्वीपीय भारत में मुख्यतः जल का निर्माण पश्चिमी घाट द्वारा (प्रायद्वीपीय नदियां पश्चिमी घाट से उत्पन्न होती हैं) उत्पन्न होती हैं । **प्रायद्वीपीय नदियों** जल ग्रहण क्षेत्र कम उपजाऊ होता है हिमालय नदियों के जल ग्रहण क्षेत्र से । **प्रायद्वीपीय भारत या दक्षिण भारत की नदियों** को दो भागों में बटा गया है ।

- (a) अरब सागर में जल गिराने वाली नदियाँ
- (b) बंगाल की खाड़ी में जल गिराने वाली नदियाँ

अरब सागर में जल गिराने वाली नदियाँ



River Name	Length (km)	Originates From	Ends in	Places Benefited
दामोदर नदी	592 km	छोटा नागपुर का पठार	बंगाल की खाड़ी	झारखंड , रांची, पश्चिम बंगाल
स्वर्णरेखा नदी	474 km	रांची	बंगाल की खाड़ी	झारखंड, उड़ीसा, पश्चिम बंगाल
वैतरणी नदी	360 km	क्योझर पठार (उड़ीसा)	बंगाल की खाड़ी	ओडिशा
ब्राह्मणी नदी	799 km	रांची	बंगाल की खाड़ी	ओडिशा
महानदी	900 km	दण्डकरण्ये पठार(छत्तीसगढ़)	बंगाल की खाड़ी	छत्तीसगढ़, ओडिशा
गोदावरी नदी	1465 km	नासिककेत्रयम्बक(महाराष्ट्र)	बंगाल की खाड़ी	महाराष्ट्र, तेलंगाना, आंध्र-प्रदेश
कृष्णा नदी	1400 km	महाबलेश्वर चोटी(महाराष्ट्र)	बंगाल की खाड़ी	महाराष्ट्र, कर्नाटक, तेलंगाना, आंध्र-प्रदेश
पेनार नदी	597 km	कोलार(कर्नाटक)	बंगाल की खाड़ी	तेलंगाना, आंध्र-प्रदेश
कावेरी नदी	805 km	पुष्पगिरी (ब्रह्मगिरिपहाड़ी)	बंगाल की खाड़ी	कर्नाटक, तमिलनाडु
वैगई नदी	258 km	वरूषनादु पहाड़ी	बंगाल की खाड़ी	तमिलनाडु
ताम्रपर्णी नदी	128 km	अगस्त्यमलाई चोटी	मन्नार की खाड़ी	तमिलनाडु

बंगाल की खाड़ी में जल गिराने वाली नदियाँ



River Name	Length (km)	Originates From	Ends in	Places Benefited
साबरमती	371 km	उदयपुर	अरब सागर की खम्भात की खाड़ी	राजस्थान, गुजरात
माही	583 km	मध्य प्रदेश	अरब सागर की खम्भात की खाड़ी	मध्य प्रदेश, राजस्थान, गुजरात
नर्मदा	1312 km	अमरकंटक (मध्य प्रदेश)	अरब सागर की खम्भात की खाड़ी	मध्य प्रदेश, महाराष्ट्र, गुजरात
शरावती	128 km	कर्नाटक	अरब सागर की खम्भात की खाड़ी	कर्नाटक
तापी	700 km	मध्य प्रदेश	अरब सागर की खम्भात की खाड़ी	मध्य प्रदेश, महाराष्ट्र, गुजरात
पेरियार	244 km	तमिलनाडु	अरब सागर की खम्भात की खाड़ी	तमिलनाडु, केरल